



**Gemeinde Empfingen  
Landkreis Freudenstadt**

**Bebauungsplan  
„Gänsäcker II – Tiergarten“ - 9. Änderung**

**Verfahren nach § 13a BauGB**

in Empfingen

**PLANUNGSRECHTLICHE FESTSETZUNGEN**

Hohenzollernweg 1		72186 Empfingen		07485/9769-0
Schießgrabenstraße 4		72280 Dornstetten		07443/24056-0
Gottlieb-Daimler-Str. 2		88696 Owingen		07551/83498-0

**BÜROGRÖRER**  
UMWELT • VERKEHR • STADTPLANUNG



## **I. Rechtsgrundlagen**

Rechtsgrundlagen dieses Bebauungsplanes sind:

- Baugesetzbuch in der Fassung der Bekanntmachung vom 3. November 2017 (BGBl. I S. 3634), zuletzt geändert durch Gesetz vom 8. Aug. 2020 (BGBl. I S. 1728)
- Verordnung über die bauliche Nutzung der Grundstücke (Baunutzungsverordnung - BauNVO) in der Fassung der Bekanntmachung vom 21. November 2017 (BGBl. I S. 3786)
- Verordnung über die Ausarbeitung der Bauleitpläne und die Darstellungen des Planinhalts (Planzeichenverordnung - PlanzV) in der Fassung vom 18. Dezember 1990 (BGBl. 1991 I S. 58), zuletzt geändert durch Artikel 3 des Gesetzes vom 14. Juni 2021 (BGBl. I S. 1802)
- Landesbauordnung für Baden-Württemberg (LBO) vom 05. März 2010 (GBl. S. 357), zuletzt geändert durch das Gesetz vom 18. Juli 2019 (GBl. S. 313)
- Gemeindeordnung für Baden-Württemberg (GemO) in der Fassung vom 24. Juli 2000 (GBl. S. 581), zuletzt geändert durch das Gesetz vom 02. Dezember 2020 (GBl. S. 1095)

Auf Grundlage des § 9 BauGB sowie des § 9a BauGB in Verbindung mit der BauNVO und der LBO Baden-Württemberg werden für den Geltungsbereich des Bebauungsplanes nachfolgende planungsrechtliche Festsetzungen erlassen. Mit Inkrafttreten dieses Bebauungsplanes treten alle bisherigen planungsrechtlichen Festsetzungen im Geltungsbereich außer Kraft.

In Ergänzung zum Plan und zur Zeichenerklärung vom 05.07.2021 wird folgendes festgesetzt:

## II. Planungsrechtliche Festsetzungen (§§ 1 bis 23 BauNVO + § 9 BauGB)

### 1. Räumlicher Geltungsbereich (§ 9 Abs. 7 BauGB)

Die Grenzen des räumlichen Geltungsbereichs des Bebauungsplans sind im Lageplan schwarz gestrichelt dargestellt.

### 2. Art der baulichen Nutzung (§ 9 Abs. 1 Nr. 1 BauGB i. V. m. §§ 1 bis 15 BauNVO)

#### 2.1. WA I: Allgemeines Wohngebiet (WA) (§ 9 Abs. 1 Nr. 1 BauGB i. V. m. § 1 Abs. 5, 6 und 9 BauNVO sowie § 4 BauNVO)

Allgemeine Wohngebiete dienen vorwiegend dem Wohnen

	allgemein zulässig	ausnahmsweise zulässig	nicht zulässig
Wohngebäude	<input checked="" type="checkbox"/>	<input type="checkbox"/>	<input type="checkbox"/>
die der Versorgung des Gebiets dienenden Läden, Schank- und Speisewirtschaften	<input type="checkbox"/>	<input type="checkbox"/>	<input checked="" type="checkbox"/>
nicht störende Handwerksbetriebe	<input checked="" type="checkbox"/>	<input type="checkbox"/>	<input type="checkbox"/>
Anlagen für kirchliche, kulturelle, soziale, gesundheitliche und sportliche Zwecke	<input type="checkbox"/>	<input type="checkbox"/>	<input checked="" type="checkbox"/>
Betriebe des Beherbergungsgewerbes	<input type="checkbox"/>	<input type="checkbox"/>	<input checked="" type="checkbox"/>
sonstige nicht störende Gewerbebetriebe	<input type="checkbox"/>	<input type="checkbox"/>	<input checked="" type="checkbox"/>
Anlagen für Verwaltungen	<input type="checkbox"/>	<input type="checkbox"/>	<input checked="" type="checkbox"/>
Gartenbaubetriebe	<input type="checkbox"/>	<input type="checkbox"/>	<input checked="" type="checkbox"/>
Tankstellen	<input type="checkbox"/>	<input type="checkbox"/>	<input checked="" type="checkbox"/>

**2.2. WA II: Allgemeines Wohngebiet (WA)**  
 (§ 9 Abs. 1 Nr. 1 BauGB i. V. m. § 1 Abs. 5, 6 und 9 BauNVO sowie § 4 BauNVO)

Allgemeine Wohngebiete dienen vorwiegend dem Wohnen

	allgemein zulässig	ausnahmsweise zulässig	nicht zulässig
Wohngebäude	<input checked="" type="checkbox"/>	<input type="checkbox"/>	<input type="checkbox"/>
die der Versorgung des Gebiets dienenden Läden, Schank- und Speisewirtschaften	<input checked="" type="checkbox"/>	<input type="checkbox"/>	<input type="checkbox"/>
nicht störende Handwerksbetriebe	<input checked="" type="checkbox"/>	<input type="checkbox"/>	<input type="checkbox"/>
Anlagen für kirchliche, kulturelle, soziale, gesundheitliche und sportliche Zwecke	<input checked="" type="checkbox"/>	<input type="checkbox"/>	<input type="checkbox"/>
Betriebe des Beherbergungsgewerbes	<input checked="" type="checkbox"/>	<input type="checkbox"/>	<input type="checkbox"/>
sonstige nicht störende Gewerbebetriebe	<input type="checkbox"/>	<input checked="" type="checkbox"/>	<input type="checkbox"/>
Anlagen für Verwaltungen	<input type="checkbox"/>	<input checked="" type="checkbox"/>	<input type="checkbox"/>
Gartenbaubetriebe	<input type="checkbox"/>	<input type="checkbox"/>	<input checked="" type="checkbox"/>
Tankstellen	<input type="checkbox"/>	<input type="checkbox"/>	<input checked="" type="checkbox"/>

### 3. Maß der baulichen Nutzung (§ 9 Abs. 1 Nr. 1 BauGB i. V. m. §§ 16 bis 21a BauNVO)

#### 3.1. Höhe baulicher Anlagen (§ 9 Abs. 1 Nr. 1 BauGB i. V. m. § 18 BauNVO)

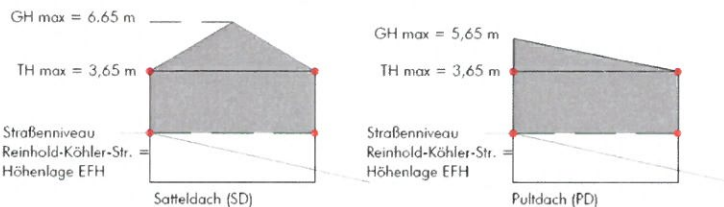
Die Höhenlage der baulichen Anlagen ist gemäß zeichnerischem Teil durch die Festsetzung der maximalen Traufhöhe (THmax) und der maximalen Gebäudehöhe (GHmax) begrenzt.

Die Traufhöhe wird gemessen von der Erdgeschoss-Rohfußbodenhöhe (EFH) bis zum Schnittpunkt der Dachaußenhaut mit der Außenwand. Die Gebäudehöhe wird gemessen von der EFH bis zu dem Punkt, an dem das Gebäudedach am höchsten in Erscheinung tritt.

Die nachfolgend dargestellten Punkte werden dabei als Trauf- und Gebäudehöhe definiert:

- im Bereich WA I gilt:

Hangseitige Grundstücke:

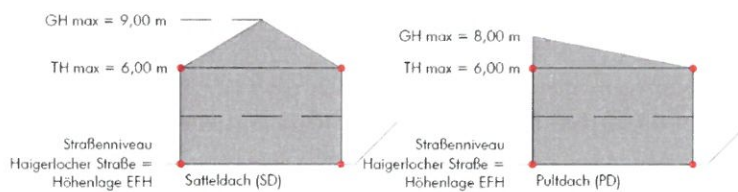


Erläuterungen:

GH max = maximale Gebäudehöhe  
 TH max = maximale Traufhöhe  
 EFH = Erdgeschossrohfußbodenhöhe

- im Bereich WA II gilt:

Talseitige Grundstücke:



Erläuterungen:

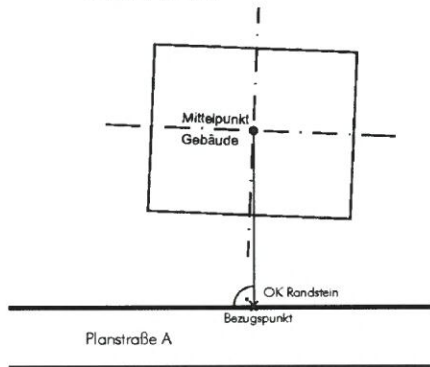
GH max = maximale Gebäudehöhe  
 TH max = maximale Traufhöhe  
 EFH = Erdgeschossrohfußbodenhöhe



Die Höhenlage der EFH ist wie folgt zu ermitteln, wobei Abweichung um bis zu +/- 0,3 m zulässig sind:

- Grundstücke mit einer angrenzenden Straße (vgl. Skizze A):  
Die Höhenlage der EFH entspricht der Höhenlage der angrenzenden Straßenverkehrsfläche (Endausbau) rechtwinklig zum Mittelpunkt des Gebäudes.

Skizze A



#### **4. Grundflächenzahl (GRZ) / Grundfläche (§ 9 Abs. 1 Nr. 1 BauGB i. V. m. §§ 16, 17 und 19 BauNVO)**

Die maximal überbaubare Grundfläche ist dem zeichnerischen Teil zu entnehmen und durch die Grundflächenzahl (GRZ) festgesetzt.

#### **5. Zahl der Vollgeschosse (§ 9 Abs. 1 Nr. 1 BauGB i. V. m. §§ 16 und 20 BauNVO)**

Die maximal zulässige Zahl der Vollgeschosse ist dem zeichnerischen Teil zu entnehmen und wird als Höchstwert festgesetzt.

#### **6. Bauweise, überbaubare und nicht überbaubare Grundstücksflächen und Stellung der baulichen Anlagen (§ 9 Abs. 1 Nr. 2 und 10 BauGB i. V. m. §§ 22 und 23 BauNVO)**

##### **6.1. Bauweise (§ 9 Abs. 1 Nr. 2 BauGB i. V. m. § 22 BauNVO)**

Es wird die offene Bauweise festgesetzt.

##### **6.2. Überbaubare Grundstücksflächen (§ 9 Abs. 1 Nr. 2 BauGB i. V. m. § 23 BauNVO)**

Die überbaubaren Grundstücksflächen sind im zeichnerischen Teil durch Baugrenzen festgesetzt.

## **7. Flächen für Nebenanlagen, die auf Grund anderer Vorschriften für die Nutzung von Grundstücken erforderlich sind (Spiel-, Freizeit- und Erholungsflächen sowie die Flächen für Stellplätze und Garagen mit ihren Einfahrten) (§ 9 Abs. 1 Nr. 4 BauGB i. V. m. §§ 12 und 14 BauNVO)**

---

### **7.1. Flächen für Stellplätze, Garagen und Carports (§ 9 Abs. 1 Nr. 4 BauGB i. V. m. § 12 BauNVO)**

Garagen und Carports können ausnahmsweise auch auf der nicht überbaubaren Grundstücksfläche zugelassen werden, wenn folgende Voraussetzungen gegeben sind:

Garagen müssen zu den öffentlichen Verkehrsflächen bei Parallelaufstellung einen seitlichen Mindestabstand von 1,00 m und bei Senkrechtaufstellung einen Stauraum von mindestens 5,50 m einhalten. Carports müssen zu öffentlichen Verkehrsflächen einen Mindestabstand von 1,00 m einhalten.

### **7.2. Flächen für Nebenanlagen (§ 9 Abs. 1 Nr. 4 BauGB i. V. m. § 14 BauNVO)**

Nebenanlagen gemäß § 14 BauNVO können ausnahmsweise auf der nicht überbaubaren Grundstücksfläche zugelassen werden, wenn folgende Voraussetzungen gegeben sind:

Nebenanlagen müssen zu öffentlichen Verkehrsflächen einen Mindestabstand von 1,00 m einhalten.

## **8. Flächen die von der Bebauung freizuhalten sind einschließlich ihrer Nutzung (§ 9 Abs. 1 Nr. 10 BauGB)**

---

Im zeichnerischen Teil des Bebauungsplanes werden „von Bebauung freizuhaltenden Flächen“ auf Grund des Anbauverbots entlang der L410 innerhalb eines Abstands von 12 m zu Landesstraßen außerhalb der Ortsdurchfahrt festgesetzt.

- Innerhalb einer Entfernung von 12 Meter, jeweils gemessen vom äußeren Rand der befestigten, für den Kraftfahrzeugverkehr bestimmten Fahrbahn, sind bauliche Anlagen unzulässig
- Stellplätze und Fahrwege können innerhalb von diesem Bereich mit Zustimmung der zuständigen Straßenbauverwaltung zugelassen werden
- Einfriedungen und Pflanzungen können innerhalb von diesem Bereich mit Zustimmung der zuständigen Straßenbauverwaltung zugelassen werden

## **9. Verkehrsflächen, Verkehrsflächen besonderer Zweckbestimmung (Fußgängerbereiche, Flächen für das Parken von Fahrzeugen, Flächen für das Abstellen von Fahrrädern etc.) und Anschluss anderer Flächen an die Verkehrsflächen (§ 9 Abs. 1 Nr. 11 BauGB)**

---

### **9.1. Straßenverkehrsflächen (§ 9 Abs. 1 Nr. 11 BauGB)**

Öffentliche Straßenverkehrsflächen werden entsprechen den Eintragungen im zeichnerischen Teil festgesetzt. Die Einteilung der Straßenverkehrsflächen ist nicht Gegenstand der Festsetzungen. Für die Abstandsregelungen zu öffentlichen Straßenverkehrsflächen muss die hintere Bordsteinkante (entlang der privaten Grundstücke) angenommen werden.

## **9.2. Anschluss anderer Flächen an die Verkehrsflächen (§ 9 Abs. 1 Nr. 11 BauGB)**

Zufahrten zu den Grundstücken sind nur von den festsetzten Straßenverkehrsflächen aus zulässig.

Entlang der Landstraße wird ein Bereich für Ein- und Ausfahrten festgelegt, um die bestehende Zufahrt zum Pflegeheim rechtlich zu sichern.

## **10. Führung von oberirdischen oder unterirdischen Versorgungsanlagen und -leitungen (§ 9 Abs. 1 Nr. 13 BauGB)**

Oberirdische Strom- und Fernmeldeleitungen sind innerhalb des Geltungsbereichs nicht zulässig.

## **11. Flächen oder Maßnahmen zum Schutz, zur Pflege und zur Entwicklung von Boden, Natur und Landschaft (§ 9 Abs. 1 Nr. 20 BauGB)**

**Zur Vermeidung, Minimierung und zum Schutz der Belange von Natur und Landschaft werden folgende Festsetzungen getroffen:**

- Gebäudeabbrüche dürfen nur im Zeitraum vom 01. Oktober bis 28. Februar erfolgen
- Um schädliche Einwirkungen von Beleuchtungsanlagen auf Tiere, insbesondere Vögel und nachtaktive Insekten, zu minimieren wird festgesetzt, dass Beleuchtungsanlagen nach dem aktuellen Stand der Technik verbaut werden müssen. Dies umfasst:
  - a) Anstrahlung des zu beleuchtenden Objekts nur in notwendigem Umfang und Intensität,
  - b) Verwendung von Leuchtmitteln, die warmweißes Licht bis max. 3000 Kelvin (idealerweise unterhalb 2400 Kelvin) mit möglichst geringen Blauanteilen ausstrahlen,
  - c) Verwendung von Leuchtmitteln mit keiner höheren Leuchtstärke als erforderlich. Zur Ermittlung erforderlichen Beleuchtungsstärke ist DIN EN 13201-2 zu berücksichtigen.
  - d) Einsatz von Leuchten mit zeit- oder sensorgesteuerten Abschaltvorrichtungen oder Dimmfunktion,
  - e) Einbau von Vorrichtungen wie Abschirmungen, Bewegungsmeldern, Zeitschaltuhren,
  - f) Verwendung von Natriumdampflampen und warmweißen LED-Lampen statt Metallhalogen- und Quecksilberdampflampen,
  - g) Verwendung von Leuchtgehäusen, die kein Licht in oder über die Horizontale abstrahlen,
  - h) Anstrahlung der zu beleuchtenden Flächen grundsätzlich von oben nach unten,
  - i) Einsatz von UV-absorbierenden Leuchtenabdeckungen,
  - j) Staabdichte Konstruktion des Leuchtgehäuses, um das Eindringen von Insekten zu verhindern,
  - k) Oberflächentemperatur des Leuchtgehäuses max. 40° C, um einen Hitzetod anfliegender Insekten zu vermeiden (sofern leuchten-bedingte Erhitzung stattfindet).
- Die Verwendung von Materialien zur Dacheindeckung, von denen eine Gefährdung des Grundwassers ausgehen kann, ist nicht zulässig.



**Auf Grund der Ergebnisse des Artenschutzrechtlichen Fachbeitrags wird folgendes festgesetzt:**

- Zum Schutz von Vögeln und Fledermäusen sind notwendige Gehölzrodungen ausschließlich außerhalb der Vogelbrutzeit und der Aktivitätsphase von Fledermäusen, also nicht im Zeitraum vom 01. März bis 31. Oktober, zulässig.

**12. Mit Geh-, Fahr- und Leitungsrechten zugunsten der Allgemeinheit, eines Erschließungsträgers oder eines beschränkten Personenkreises belastete Flächen (§ 9 Abs. 1 Nr. 21 BauGB)**

Zur Sicherung der Ver- und Entsorgungsanlagen werden entsprechende Flächen für Leitungsrechte ausgewiesen. Die Flächen sind grundbuchrechtlich zu sichern. Innerhalb der mit Leitungsrecht bezeichneten Flächen ist eine Bebauung oder eine andere Nutzung nur nach Prüfung und gegebenenfalls Zustimmung des jeweils betroffenen Versorgungsträgers zulässig.

**13. Flächen mit Bindungen für die Anpflanzung von Bäumen, Sträuchern und sonstigen Bepflanzungen (§ 9 Abs. 1 Nr. 25a BauGB)**

Entsprechend dem zeichnerischen Teil werden Flächen für die Anpflanzung von Bäumen festgesetzt. Es werden Laub- und Obstbäume zugelassen.

Die unter Hinweise befindliche Pflanzliste gibt Empfehlungen zur Verwendung von standorttypischen Gehölzen, sie besitzt aber nicht den Charakter der Ausschließlichkeit.

Die festgesetzten Pflanzungen sind dauerhaft zu unterhalten. Auf die Pflanzenliste wird verwiesen.

Der Standort der Bäume ist frei wählbar. Leitungstrassen sind jedoch grundsätzlich von Baumpflanzungen freizuhalten und es ist ein Abstand von 2,5 m einzuhalten.

### III. Hinweise und Empfehlungen

#### 1. Bestandsschutz

---

Vorhandene Gebäude haben Bestandsschutz im Rahmen der erteilten Baugenehmigungen. Auf dieser Basis bleiben grundsätzlich zulässig:

- Instandsetzungen
- untergeordnete, unwesentliche Erweiterungen
- den veränderten Lebensgewohnheiten angepasste bauliche Veränderungen und Verbesserungen in untergeordnetem Umfang ohne die die bestandsgeschützte Nutzung nicht möglich wäre

#### 2. Oberboden und Erdarbeiten

---

Der humose Oberboden ist getrennt abzutragen, sorgfältig zu sichern und möglichst vollständig auf dem Grundstück wieder zu verwenden. Dies gilt auch für Baustellenzufahrten, Baulagerflächen und sonstige temporäre Einrichtungen.

Erdarbeiten sind möglichst im Massenausgleich durchzuführen. Auf die Verpflichtung zum schonenden Umgang mit dem Naturgut Boden gemäß § 1a Abs.1 BauGB wird hingewiesen.

Die Bodenversiegelung ist auf das unabdingbare Maß zu beschränken.

Untergrundverunreinigungen, Altlasten und Abfallbeseitigung

Bekannte, vermutete, sowie gefundene Bodenbelastungen, bei denen Gefahren für die Gesundheit von Menschen, bedeutende Sachwerte oder erhebliche Beeinträchtigungen des Naturhaushaltes nicht ausgeschlossen werden können, sind der unteren Bodenschutzbehörde zu melden.

Anfallende Bauabfälle, Bauschutt und Abbruchmaterial müssen getrennt gesammelt und einer Verwertung zugeführt bzw. als Abfall entsorgt werden. Es wird besonders auf die mögliche Bodengefährdung durch Farben, Lacke, Verdünnungsmittel, Holzschutzmittel, Mörtelverfestiger, Wasserschutzanstriche und andere Bauchemikalien verwiesen. Beim Umgang mit diesen Stoffen ist besondere Sorgfalt geboten. Sie dürfen auf keinen Fall in den Boden gelangen. Leere Behälter und Reste sind ordnungsgemäß zu entsorgen.

#### 3. Geologie, Geotechnik und Baugrund

---

Das Plangebiet befindet sich auf Grundlage der am LGRB vorhandenen Geodaten im Verbreitungsbereich von Gesteinen der Erfurt-Formation (Lettenkeuper).

Mit lokalen Auffüllungen vorangegangener Nutzungen, die ggf. nicht zur Lastabtragung geeignet sind, ist zu rechnen. Verkarstungserscheinungen (offene oder lehmgefüllte Spalten, Hohlräume, Dolinen) sind nicht auszuschließen.



Sollte eine Versickerung der anfallenden Oberflächenwässer geplant bzw. wasserwirtschaftlich zulässig sein, wird auf das Arbeitsblatt DWA-A 138 (2005) verwiesen und im Einzelfall die Erstellung eines entsprechenden hydrologischen Versickerungsgutachtens empfohlen.

Bei etwaigen geotechnischen Fragen im Zuge der weiteren Planungen oder von Bauarbeiten (z. B. zum genauen Baugrundaufbau, zu Bodenkennwerten, zur Wahl und Tragfähigkeit des Gründungshorizonts, zum Grundwasser, zur Baugrubensicherung, bei Antreffen verkarstungsbedingter Fehlstellen wie z. B. offenen bzw. lehmgefüllten Spalten) werden objektbezogene Baugrunduntersuchungen gemäß DIN EN 1997-2 bzw. DIN 4020 durch ein privates Ingenieurbüro empfohlen.

#### **4. Grundwasserschutz**

Das Eindringen von gefährlichen Stoffen in das Erdreich ist zu verhindern. Zum Schutz des Grundwassers vor wassergefährdenden Stoffen – auch im Zuge von Bauarbeiten – sind die erforderlichen Schutzvorkehrungen gegen eine Verunreinigung bzw. nachteilige Veränderung seiner Eigenschaften zu treffen. Ggf. sind die Regelungen der AwSV (Verordnung über Anlagen zum Umgang mit wassergefährdenden Stoffen) zum Umgang mit bzw. zur Lagerung von wassergefährdenden Stoffen zu beachten.

Sollte im Zuge von Bauarbeiten Grundwasser erschlossen werden (wassergesättigter Bereich), so ist dieser Aufschluss nach Wasserhaushaltsgesetz in Verbindung mit dem Wassergesetz für Baden-Württemberg unverzüglich beim Landratsamt anzuzeigen.

Wasserhaltungen während der Bauzeit (Grundwasserabsenkung) und das Einbringen von Stoffen in den Grundwasserbereich (z. B. Fundamente, Kellergeschoss, Leitungen, ... ) bedürfen einer wasserrechtlichen Erlaubnis, die bei der Unteren Wasserbehörde zu beantragen ist.

Unterhalb des höchsten Grundwasserspiegels sind Drainagen zur dauerhaften Regulierung des Grundwassers mit dauernder Ableitung/Absenkung des Grundwassers im Sinne des Wasserhaushaltsgesetzes nicht zulässig.

Bauwerksteile im Grundwasser- und Grundwasserschwankungsbereich sind druckwasserdicht nach der entsprechenden DIN oder als sog. „weiße Wanne“ auszuführen.

Kanal- und Leitungsgräben unterhalb des Grundwasserspiegels sind so mit Sperrriegeln zu versehen, dass über die Gräben kein Grundwasser abgeführt wird.

#### **5. Denkmalschutz**

Bei der Durchführung der Bebauung besteht die Möglichkeit, dass bisher unbekannte Bodenfunde entdeckt werden. Gemäß Denkmalschutzgesetz sind etwaige Funde (Scherben, Knochen, Hölzer, Pfähle, Mauerreste, Metallgegenstände, Gräber, auffällige Bodenverfärbungen, Humushorizonte) umgehend dem Regierungspräsidium Stuttgart zu melden und bis zur sachgerechten Dokumentation und Ausgrabung im Boden zu belassen, eine angemessene Frist zur Dokumentation und Bergung ist einzuräumen.

Mit den Erdarbeiten darf erst begonnen werden, wenn vorhandene Bodendenkmale sachgerecht freigelegt, dokumentiert und geborgen wurden. Auf die Bestimmung des Denkmalschutzgesetzes wird hingewiesen.

## 6. Vermessungs- und Grenzzeichen

Vermessungs- und Grenzzeichen sind für die Dauer der Bauausführung zu schützen und, soweit erforderlich, unter den notwendigen Schutzvorkehrungen zugänglich zu halten. Die Sicherung gefährdeter Vermessungszeichen ist vor Beginn beim Vermessungsamt zu beantragen.

## 7. Einbauten (Rückenstützen der Straßenverkehrsflächen, Straßenschilder etc.) auf privaten Grundstücksflächen

Auf Grund der örtlichen Verhältnisse kann es erforderlich sein, dass zur Herstellung der Straßenverkehrsflächen während der Bauphase vorübergehend in die Randbereiche der angrenzenden Privatgrundstücke eingegriffen werden muss.

Haltevorrichtungen sowie Leitungen für die Straßenbeleuchtung einschließlich Beleuchtungskörper und Zubehör sowie Kennzeichen- und Hinweisschilder für Erschließungsanlagen befinden sich aus verschiedenen Gründen sinnvollerweise zum Teil neben der Straßenverkehrsfläche auf den privaten Grundstücken. Zudem werden zur Herstellung der öffentlichen Verkehrsflächen zum Teil Böschungen, Stützmauern und Hinterbetonstützen für die Straßenrandeinfassung auf den angrenzenden Privatgrundstücken notwendig.

Die Gemeinde wird notwendige Einbauten frühzeitig mit den betroffenen Grundstückseigentümern erörtern und notwendige Einbauten über z. B. Grunddienstbarkeiten sichern.

## 8. Natur und Landschaft

### 8.1. Unzulässigkeit von Schotterungen zur Gestaltung von privaten Gärten

Gem. § 9 Absatz 1 Satz 1 LBO BW müssen die nichtüberbauten Grundstücksflächen der bebauten Grundstücke als Grünflächen gärtnerisch angelegt werden, soweit diese Flächen nicht für eine andere zulässige Verwendung benötigt werden. Auf Grundlage dessen und der ausdrücklichen Klarstellung des § 21 a Satz 2 BW NatSchG (eingeführt durch das Gesetz zur Änderung des Naturschutzgesetzes und des Landwirtschafts- und Landeskulturgesetzes vom 22. Juli 2020) sind Schotterungen zur Gestaltung von privaten Gärten grundsätzlich keine andere zulässige Verwendung im Sinne des § 9 Absatz 1 Satz 1 LBO. Die Gestaltung /Anlage von Schottergärten ist damit unzulässig.

### 8.2. Pflanzliste

Carpinus betulus	Hainbuche	Sorbusaria	Echte Mehlbeere
Prunus avium	Vogel-Kirsche	Obstbäume	

## 9. Lärmimmissionen

Das Plangebiet ist aufgrund der südlich angrenzenden Landesstraße und den Sportanlagen vorbelastet, so dass es zu Überschreitungen der zulässigen Orientierungswerte der DIN 18005 bzw. Immissionsrichtwerte der 18. BImSchV kommen kann.



Die Grundstückseigentümer müssen deshalb im Rahmen des Baugenehmigungsverfahrens die Einhaltung der zulässigen Orientierungswerte der DIN 18005 bzw. Immissionsrichtwerte der 18. BImSchV prüfen und sich ggf. bei einer Überschreitung durch geeignete passive Lärmschutzmaßnahmen zu schützen.

**Fassungen im Verfahren:**

Fassung vom 05.07.2021

**Bearbeiter:**

Jana Walter

BÜROGRÖRER  
UMWELT • VERKEHR • STADTPLANUNG

Hohenzollernweg 1

72186 Empfingen

07485/9769-0

info@buero-gfroerer.de

Es wird bestätigt, dass der Inhalt mit den hierzu ergangenen Beschlüssen des Gemeinderats übereinstimmt.

Ausgefertigt Gemeinde Empfingen, den .....28.07.2021

.....  
Ferdinand Truffner (Bürgermeister)

